


Regionální a lokální kultura, kulturní univerza, kulturní oblasti

3AM181 Kulturní politika, národní, regionální a místní kultura



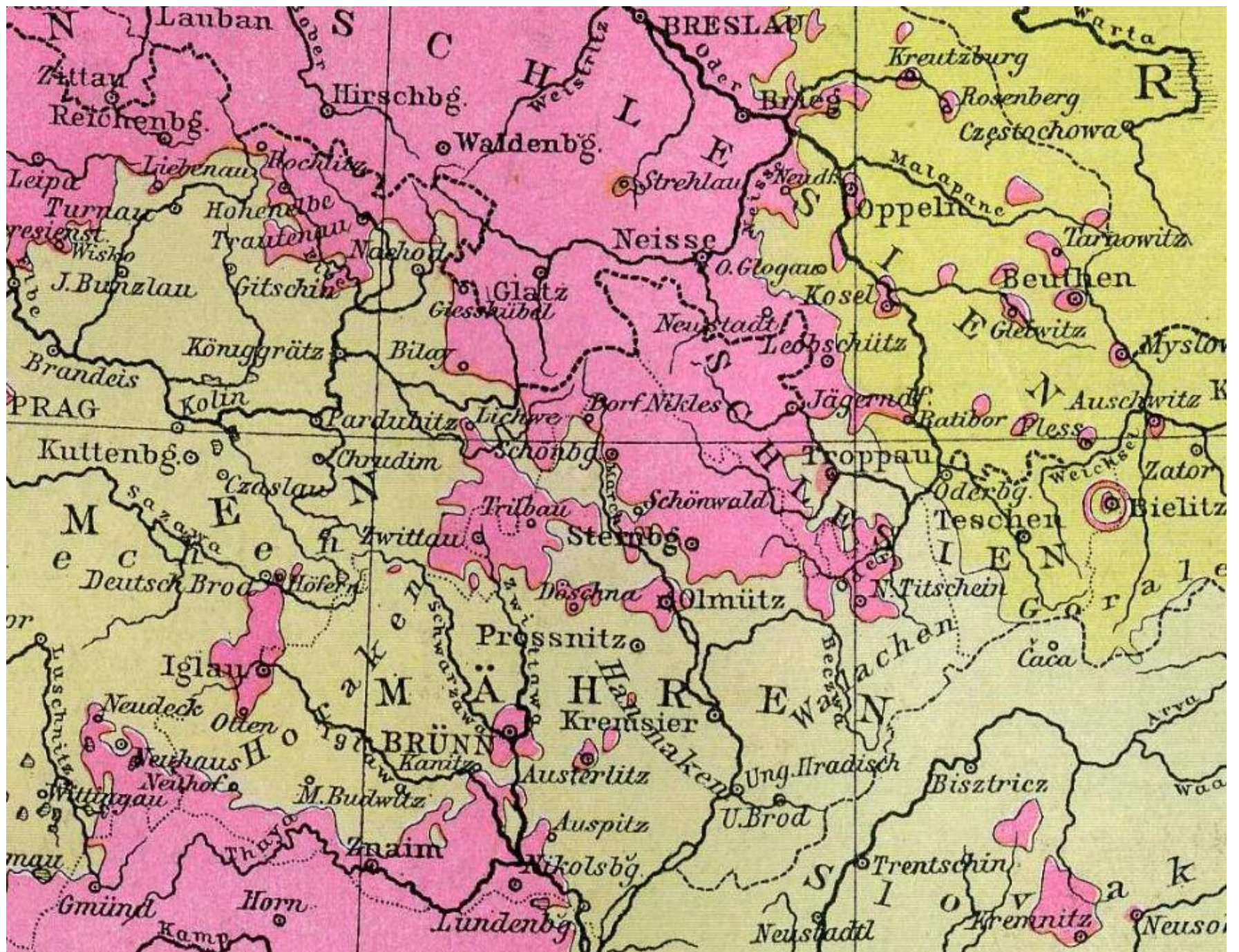
EVROPSKÁ UNIE
Evropské strukturální a investiční fondy
Operační program Výzkum, vývoj a vzdělávání

**MS
MT**
MINISTERSTVO ŠKOLSTVÍ,
MLÁDEŽE A TĚLOVÝCHOVY

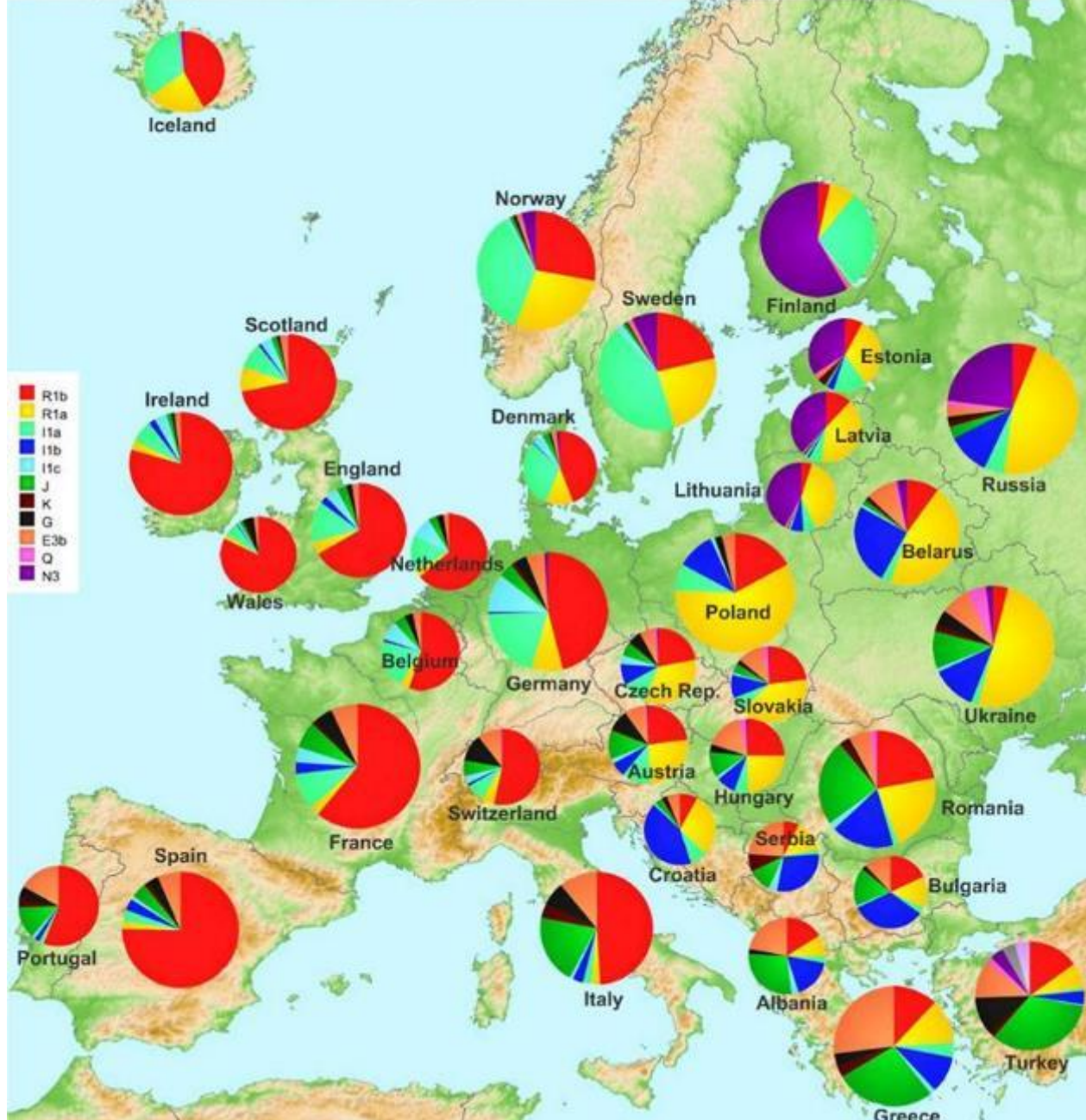


Óndra Łysohorsky (1905–1989)

(Visegrad Literature. The page of Łysohorsky, Óndra, Czech Works, 2019)



R1b : Celtic, Basque, Italic, Frisian, Saxon
R1a : Slavic, Kurgan, Aryan
E3b : Greek, Near-Eastern, North African
I1 : Germanic (Nordic)
I2a : South Slavic, Sardinian
I2b : Germanic (Saxon)
J1 : Jewish, Arabic
J2 : Greco-Roman, Anatolian, Mesopotamian
G : Caucasian, Alanic, Georgian, Armenian
T : Egyptian, Near-Eastern
N : Uralo-Finnic, Siberian
Q : Hunnic, Central Asian





(The word for bear in various European languages. [800 × 658]. MapPorn. 2019)



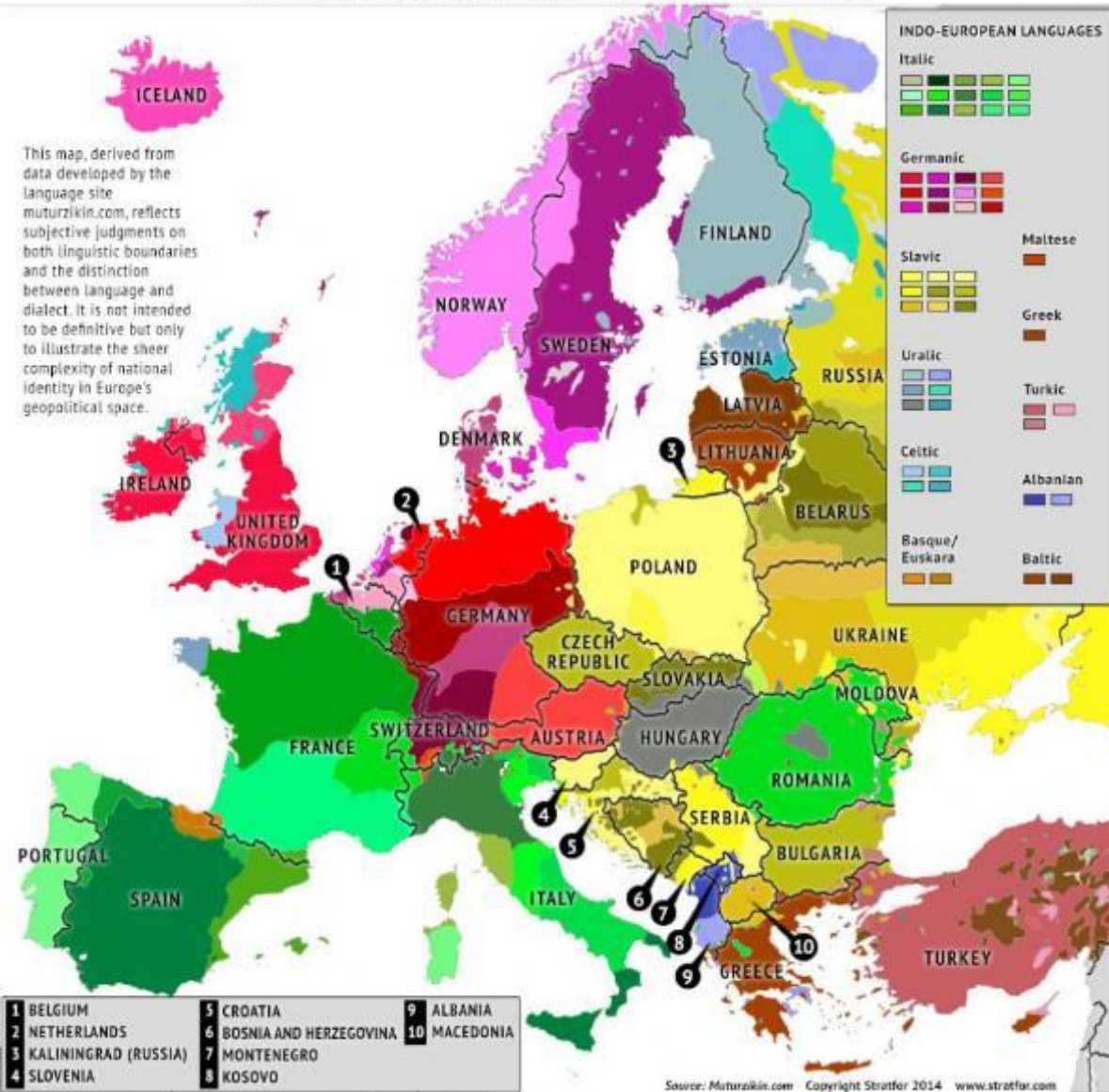
1914-1918

Balóczy Imre
 Balóczy István
 Barák Gábor
 Barna János
 Bartos Bálint
 Batizi Sámuel
 Batizi János
 Bányász István
 Bányász Sámuel
 Benca László
 Biró János
 Bojesuk Lajos
 Borbély János
 Borbély Károly
 Bökényi Zsigmond
 Brinzánik János
 Dabóczy András
 Debreczeni Dániel
 Dobka János
 Dohánics László
 Dorogi Bálint
 Drágus László
 Erdő Bálint
 Erdő Béla
 Erdő Sándor
 Farkas Mihály
 Géczy András
 Gombos Lajos

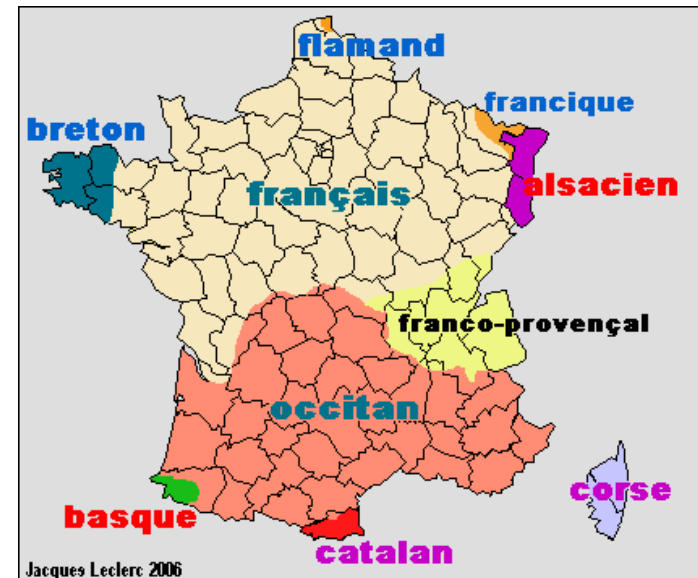
1940-1945

<p> Огониш Йозеф Агониш Виктор Сентйован Ардиш Вольф Вероника Бала Карол Балаш Шандор (1903) Балаш Шандор (1906) Балаш Белло Балаш Ендре Биринябор Борбак Андри Борбак Золтан Борбак Ендре Бортош Иштван Браун Ференц Бучок Емил Варга Иштван Вончул Михайло Шандорович Вончеш Йозеф Вончеш Ласло Газда Ловош Газда Сэн Гайналь Михайло Михайлович Ганко Балнт Говди Йозеф Горбас Шандор Горват Василь Иванович Горват Имре Горгас Олександр Дарван Юри Васильович Деак Ференц Дебрецени Кароль Дебрецени Лойош </p>	<p> Марин Ганна Андрияна Марко Иван Миколайович Мезе Шандор Менсарош Балнт Менсарош Имре Менсарош Кароль Менсарош Фалберт Мезьороти Ойларш Мошор Шандор Мушкач Арпад Мушкач Иштван Мушкач Кароль Неймет Ласло Неймети Кароль Немеш Йосип Новак Дераь Ондит Гейто Осацький Янош Палецо Лойош Пинтеш Янош Пинови Белло Повчи Людвик Гейлович Повчи Олберт Положийеце Олександр Васильович Попович Петри Петрович Рак Дмитро Михайлович Ривис Шандор Ригас Ференц Рожт Имре Рожт Лойош Рожт Шандор Рожт Янош </p>
---	---

LANGUAGES AND DIALECTS OF EUROPE



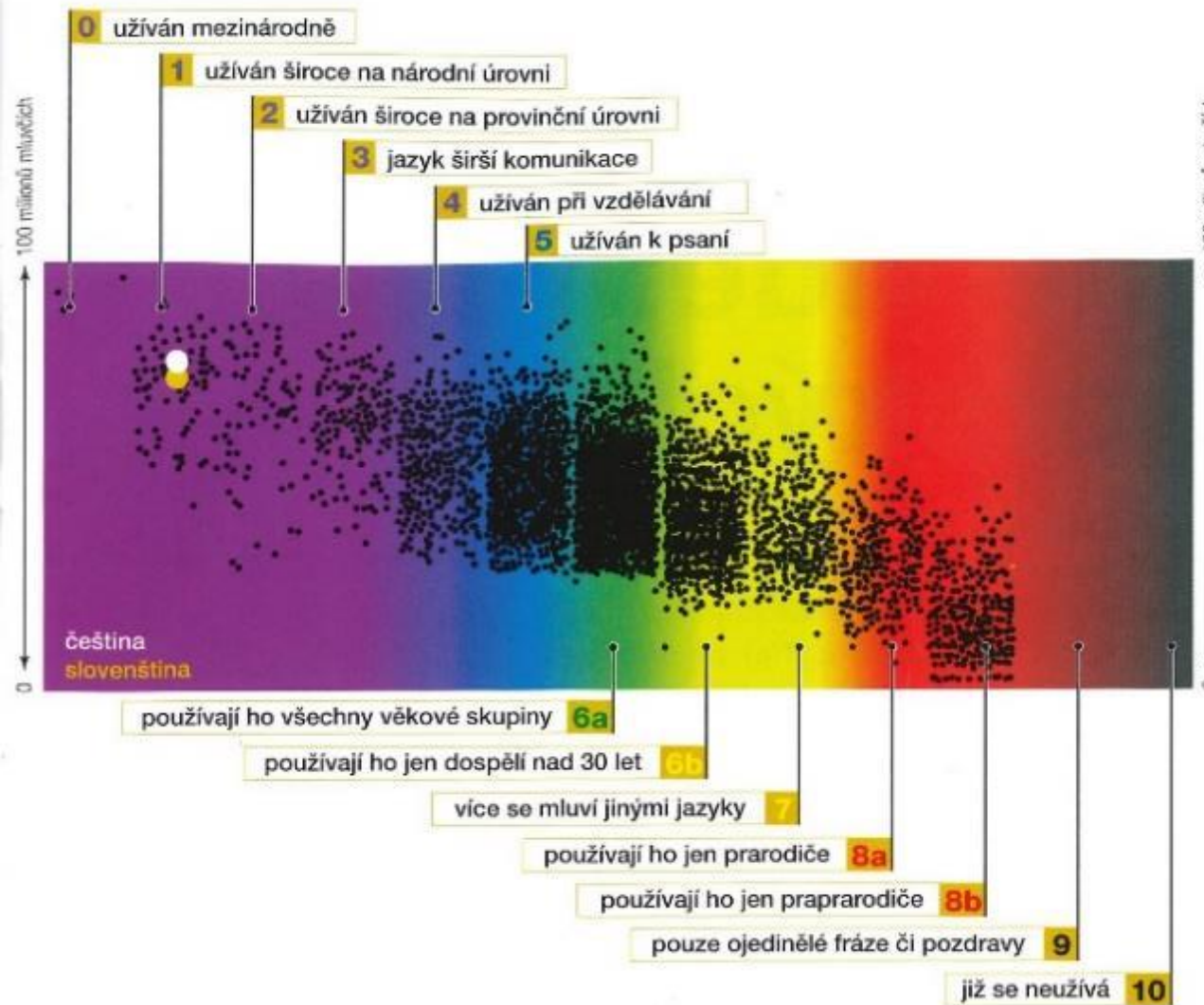
(Languages and dialects of Europe [920×920]. MapPorn, 2019)



(Leclerc, 2014)



(Do any nations speak Iranian languages? Quora. 2019)



STUPNICE ŽIVOTASCHOPNOSTI JAZYKA (EGIDS) je dalším z nástrojů, ke kterým lze přihlížet při stanovování cíle pro moderní technologické aplikace. Stupnice ukazuje ohrožení jednotlivých jazyků, které na základě několika klíčových faktorů vyjadřuje číselným a barevným kódem pro každý z více než 6000 známých živých jazyků světa. Ze schématu vyplývá, že pravděpodobnost ohrožení jazyka roste s tím, jak klesá počet mluvčích. Vzhledem k tomu, že takových jazyků přibývá, vyhlásila UNESCO 21. února za Mezinárodní den mateřského jazyka (od roku 2000).

Specifická témata kulturní politiky
ve vybraných evropských zemích



(Map of languages in Switzerland, 2019)

Na relativně malém území Slovinska se používá velké množství dialektů (7 skupin, celkem 46 nářečí), což znamená, že slovinština má nejvíce dialektů ze všech slovanských jazyků. Je to zapříčiněno více okolnostmi: území Slovinska bylo osídlováno z více směrů. Na území se míchaly 4 jazykové skupiny (germánská, ugrofinská, románská a slovanská), které se navzájem ovlivňovaly. Geografický ráz krajiny s alpskými údolími a rozsáhlými lesy bránil kontakt mezi lidmi. Všechny tyto souvislosti přispěly ke vzniku bohatého jazykového dědictví s mnohými místními specifiky v oblasti slovní zásoby a gramatiky, jednotlivá nářečí mohou být těžko srozumitelná mluvčím z jiného regionu.



About

- About
- ▶ Ministers
- ▶ Organisation Structure
- ▶ Strategy
- ▶ Special Initiatives
- ▶ Finance & Evaluation
- ▶ Customer Service
- ▶ Information Requests
- ▶ Corporate Publications
- ▶ Links
- ▶ Contact Us

Twitter

Tweets by @DeptAHG



Ministers Madigan, McHugh and Zappone announce €6m for Creative Youth

(Department of Culture, Heritage and the Gaeltacht, 2019)



Eolas faoin Roinn

- Eolas faoin Roinn
- ▶ Na hAírí
- ▶ Struchtúr na hEagraíochta
- ▶ Straitéis
- ▶ Tionscnaimh Speisialta
- ▶ Airgeadas & Meastóireacht
- ▶ Seirbhís do Chustaiméirí
- ▶ Iarratais ar Fhaisnéis
- ▶ Foilseacháin Chorporáideacha
- ▶ Naisc
- ▶ Príomhshonraí teagmhála na Roinne

Twitter

Tweets by @DeptAHG



Lotyšské svátky písní

<https://www.youtube.com/watch?v=TYIgwyML7WQ>

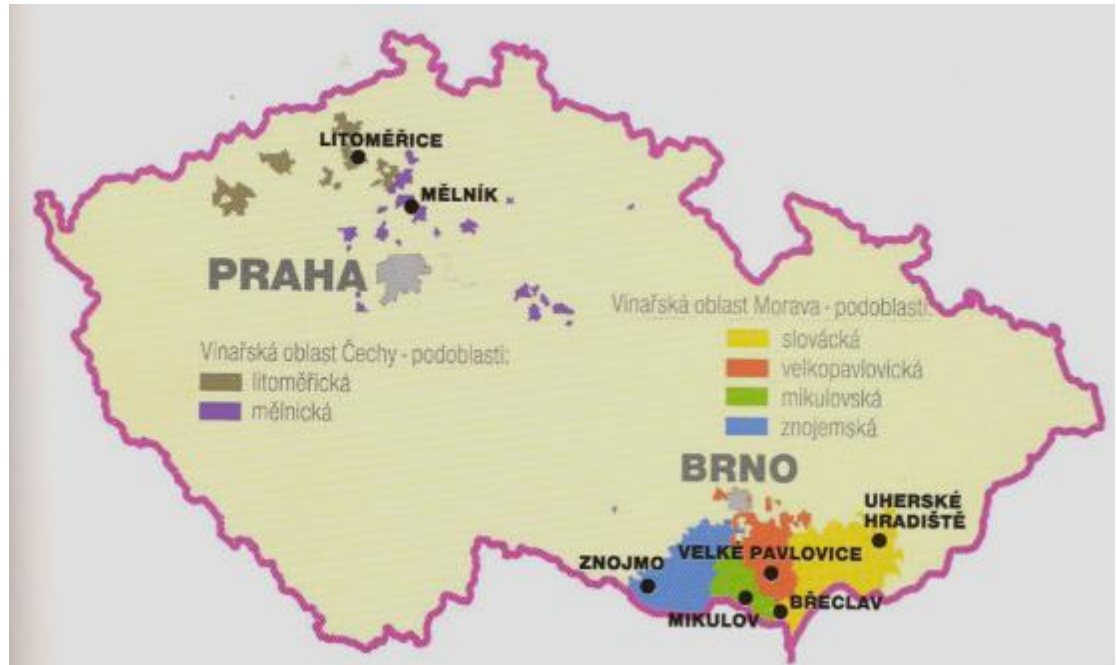
(Latvianinstitute, 2013)



(ČTK, 2012)

Region – oblast

- homogenní
- heterogenní:
 - nodální (spádový)
 - funkční
 - administrativní



Vineařské oblasti České republiky, 2015

Statistické jednotky NUTS 2 - Česká republika

LEGENDA

-  hranice České republiky
-  hranice okresů
- NUTS 2**
-  hranice NUTS 2
-  Praha
-  Střední Čechy
-  Jihozápad
-  Severozápad
-  Severovýchod
-  Jihovýchod
-  Střední Morava
-  Moravskoslezsko



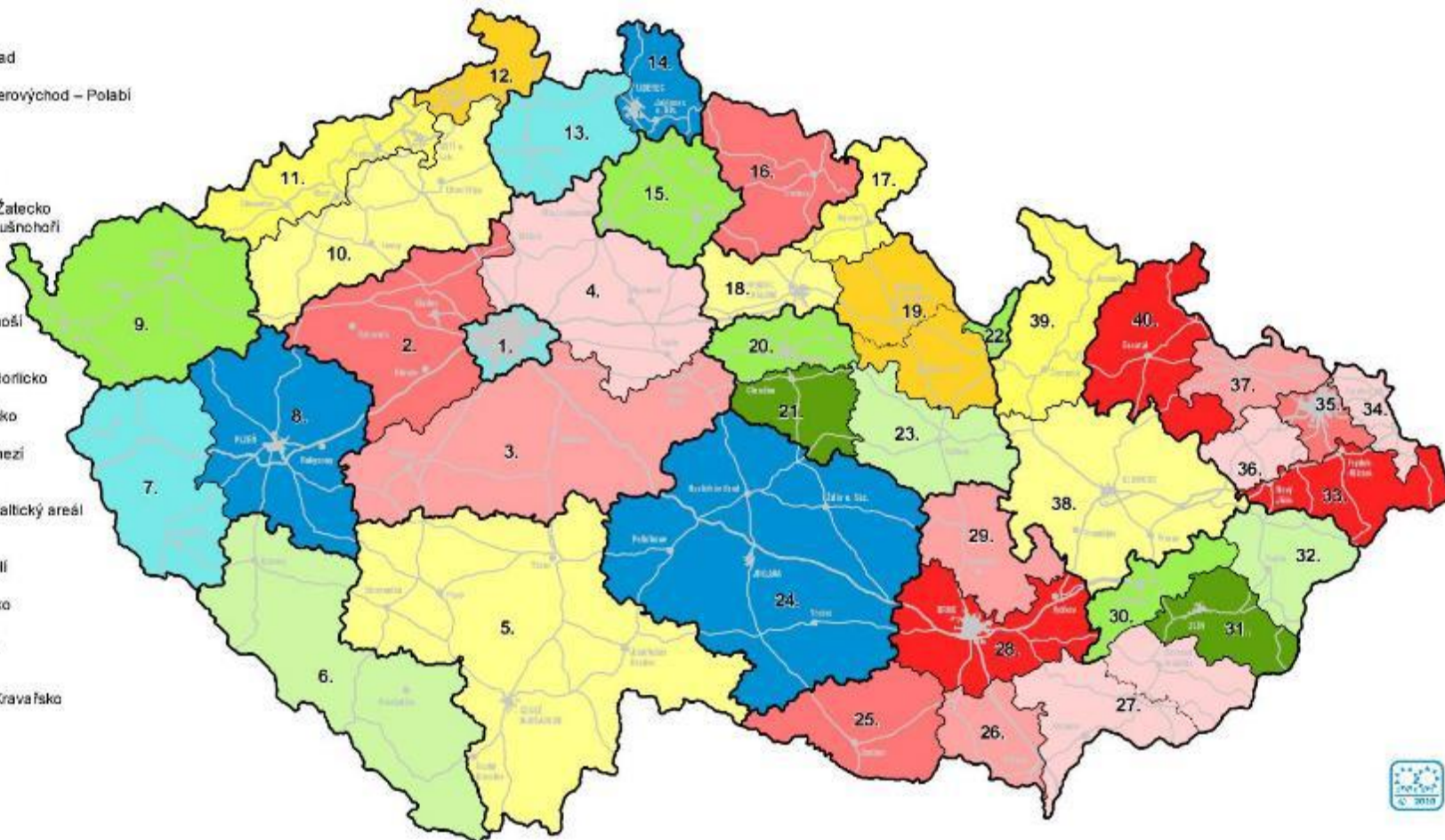
Zdroje dat:
 Český statistický úřad.
 Mapový podklad - ARC ČR 500, soubory správních a katastrálních hranic 2010.

Ústav územního rozvoje
 Brno, leden 2012

(Ústav územního rozvoje, 2016)

Turistické oblasti České republiky

1. Praha
2. Střední Čechy – západ
3. Střední Čechy – jih
4. Střední Čechy – severovýchod – Polabí
5. Jižní Čechy
6. Šumava
7. Český les
8. Plzeňsko
9. Západočeské lázně
10. České Středoohoří a Žatecko
11. Krušné hory a Podkrušnohoří
12. České Švýcarsko
13. Českolipsko
14. Jizerské hory
15. Český ráj
16. Krkonoše a Podkrkonoší
17. Kladské pomezí
18. Hradecko
19. Orlického hory a Podorlicko
20. Pardubicko
21. Chrudimsko – Hlincecko
22. Králický Sněžník
23. Českomoravské pomezí
24. Vysočina
25. Znojemska a Podyjí
26. Pálava a Lednicko-Valtický areál
27. Slovácko
28. Brno a okolí
29. Moravský kras a okolí
30. Kroměřížsko
31. Zlínska a Luhačoviccka
32. Valašsko
33. Beskydy – Valašsko
34. Těšínské Slezsko
35. Ostravsko
36. Poodří – Moravské Kravašsko
37. Opavské Slezsko
38. Střední Morava
39. Jeseníky – západ
40. Jeseníky – východ

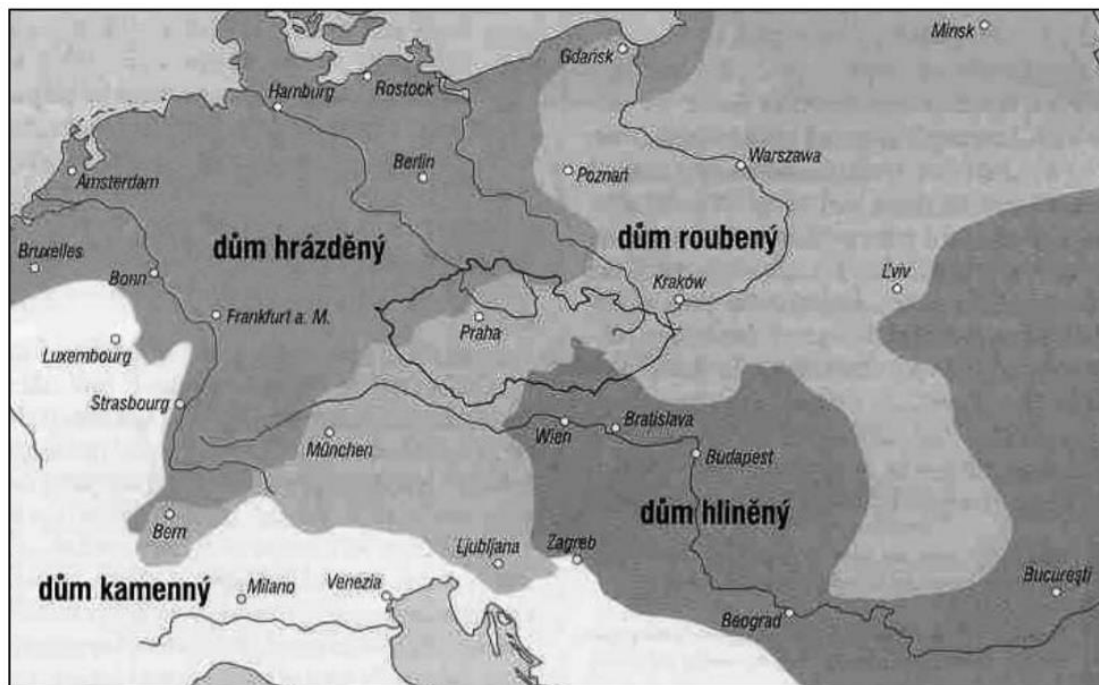




Zdroj: archiv autora



Zdroj: archiv autora

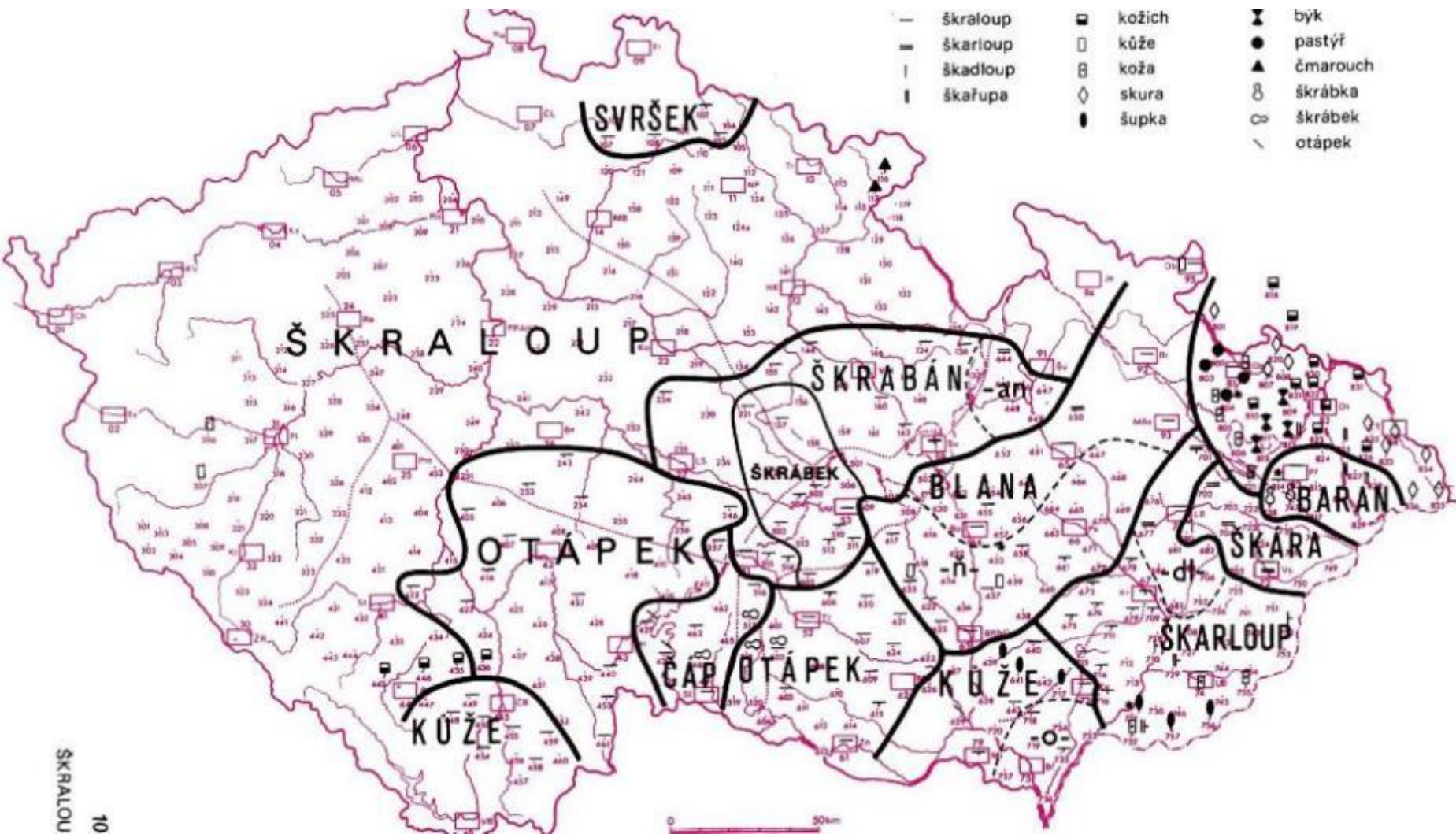


(Heřmanová, Chromý 2009) podle (Mencl, 1984)



Zdroj: archiv autora






Kdepa Klucííí Povjášet Tuto
Králikom Dýl Slepicom Vid'že? čekuláda Počta
Nikdá Naštorc Tutady
Pentilka Chtí Kulík
Vošouuch
Tulika Jít k babi Novákojc
ňák Tudleto Jináč Nožíky
Tatí Tepřive Čiší Tydle Nastevřít
Koldovo

UNIVERZÁLNÍ – REGIONÁLNÍ – UNIKÁTNÍ



(Gradstein, 2013)





Zdroje:

- Balhar, et.al. (2017). *Český jazykový atlas*. Brno: Ústav pro jazyk český
- ČTK. (2012, 12. září). 1,5 milionu lidí pochodovalo za nezávislost Katalánska. Doprava v Barceloně zkolabovala. [vid. 2019-03-08]. Dostupné z: <https://ekonom.ihted.cz/c1-57444750-1-5-milionu-lidi-pochodovalo-za-nezavislost-katalanska-doprava-v-barcelone-zkolabovala>.
- *Department of Culture, Heritage and the Gaeltacht*. (2019, 8. března). [vid. 2019-03-08]. Dostupné z: <https://chg.gov.ie/>.
- *Do any nations speak Iranian languages? Quora*. (2019, 9. března). [vid. 2019-03-09]. Dostupné z: <https://www.quora.com/Do-any-nations-speak-Iranian-languages>.
- Gratstein, L. (2013, 27. června). Even McDonald's Political When It Comes To Israel And The Palestinians. *Huffington Post*. [vid. 2019-03-16]. Dostupné z: https://www.huffingtonpost.com/2013/06/27/mcdonalds-political-israel_n_3510867.html?guccounter=1&guce_referrer_us=aHR0cHM6Ly93d3cuZ29vZ2xlLmNvbS8&guce_referrer_cs=5STgPt5Gguhco3tJJNt-YA.
- Heřmanová, E. & Chromý, P. a kol. (2009). *Kulturní regiony a geografie kultury*. ASPI, a.s., Praha.
- Janáč, M. (2019, únor). Byznys skrytý v hlase. *Vesmír 98*.
- *Languages and dialects of Europe [920x920]. MapPorn*. (2019, 16. března). [vid. 2019-03-16]. Dostupné z: https://www.reddit.com/r/MapPorn/comments/2gr1en/languages_and_dialects_of_europe_920920/.
- LatvianInstitute. (2013, 12. září). Latvian Nationwide Song and Dance Celebration. [vid. 2019-03-08]. Dostupné z: <https://www.youtube.com/watch?v=TYIgwYML7WQ>.

- Leclerc, J. (2014, 23. května). *The problem of regional and minority languages in France. Γλωσσα – Lingua*. [vid. 2019-03-09]. Dostupné z: <https://glossalingua.wordpress.com/2014/05/23/the-problem-of-regional-and-minority-languages-in-france-2/>.
- Lingvo.info. (2019). *Slovinština.Lingvopedie*. [vid. 2019-03-16]. Dostupné z: <http://lingvo.info/cs/lingvopedia/slovene>.
- *Map of languages in Switzerland*. (2019, 16. března). [vid. 2019-03-16]. Dostupné z: <http://ontheworldmap.com/switzerland/map-of-languages-in-switzerland.html>.
- *Mapy regionů a oblastí - Metodická podpora regionálního rozvoje*. (2019, 16. března).). [vid. 2019-03-16]. Dostupné z: <http://www.regionálnírozvoj.cz/index.php/mapy-kraju-a-oblasti.html>.
- Poláček, T. (2010, 26. února). Česko-polská nenávisť aneb záhadná bitva o Těšínsko. *Idnes.cz*.). [vid. 2019-03-16]. Dostupné z: https://www.idnes.cz/cestovani/po-cesku/cesko-polska-nenavist-aneb-zahadna-bitva-o-tesinsko.A100225_182228_igcechy_hig.
- *Visegrad Literature. The page of Łysohorsky, Óndra, Czech Works*. (2019, 16. března). [vid. 2019-03-16]. Dostupné z: http://www.visegradliterature.net/works/cz-all/%C5%81ysohorsky%2C_%C3%93ndra-1905.
- *The Genetic Map Of Europe*. (2015, 21. dubna). [vid. 2019-03-16]. Dostupné z: <https://brilliantmaps.com/the-genetic-map-of-europe/>.
- *The word for bear in various European languages. [800 × 658]. MapPorn*. (2019, 16. března). [vid. 2019-03-16]. Dostupné z: <https://www.reddit.com/r/MapPorn/comments/5fbvox/C/>.
- Ústav územního rozvoje. (2016, 19. srpna). *Portál územního plánování NUTS*. [vid. 2019-03-16]. Dostupné z: <https://portal.uur.cz/spravni-usporadani-cr-organy-uzemniho-planovani/nuts.asp>.
- *Vinařské oblasti České republiky*. (2015, 23. dubna). [vid. 2019-03-16]. Dostupné z: <http://www.vinostyl.cz/clanky/vinarske-oblasti-ceske-republiky>.



EVROPSKÁ UNIE
Evropské strukturální a investiční fondy
Operační program Výzkum, vývoj a vzdělávání



Toto dílo podléhá licenci Creative Commons
Uveďte původ – Zachovejte licenci 4.0 Mezinárodní.

